



КОМИТЕТ ИМУЩЕСТВЕННЫХ ОТНОШЕНИЙ
АДМИНИСТРАЦИИ ПЕРМСКОГО МУНИЦИПАЛЬНОГО ОКРУГА

РЕШЕНИЕ
о размещении объектов № 771

Пермский край
Пермский округ

04.04.2024

Комитет имущественных отношений администрации Пермского муниципального округа разрешает Акционерному обществу «Газпром газораспределение Пермь» (ИНН 5902183841, ОГРН 1025900512670, почтовый адрес: 614000, г. Пермь, ул. Петропавловская, 43)

размещение объекта «газопровод давлением до 1,2 Мпа, для размещения которого не требуется разрешения на строительство»

на землях муниципальная собственность

на срок 1 год

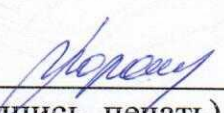
Местоположение: Пермский край, Пермский муниципальный округ, д. Мостовая, ул. Старинная, к дому 46

Приложение: схема предполагаемых к использованию земель или части земельного участка.

Особые условия использования:

1. При размещении объекта учесть параметры ширины проезда улично-дорожной сети, во избежание сужения полосы отвода дороги.
2. Получение разрешения на производство земляных работ.

Заместитель председателя комитета


(подпись, печать)

М.В. Королева



Схема предполагаемых к использованию земель или части земельного участка

Объект: Газопровод давлением до 1,2 Мпа, для размещения которого не требуется разрешения на строительство
 Местоположение: расположенных по адресу: Пермский край, м.о. Пермский, д. Мостовая, ул. Старинная, к дому 46

Площадь земель или части земельного участка, кв.м.: 1341

Категория земель: земли населенных пунктов

Вид разрешенного использования: -

Описание границ смежных землепользователей:

От точки н1 до точки н2 - земельный участок с кадастровым номером 59:32:1940001:1257

От точки н2 до точки н3 - земельный участок с кадастровым номером 59:32:1940001:1992

От точки н3 до точки н6 - земельный участок с кадастровым номером 59:32:1940001:4

От точки н6 до точки н9 - земельный участок с кадастровым номером 59:32:1940001:1992


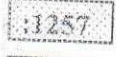





От точки н9 до точки н10 - земельный участок с кадастровым номером 59:32:1940001:2019

От точки н10 до точки н1 - земельный участок с кадастровым номером 59:32:1940001:1992

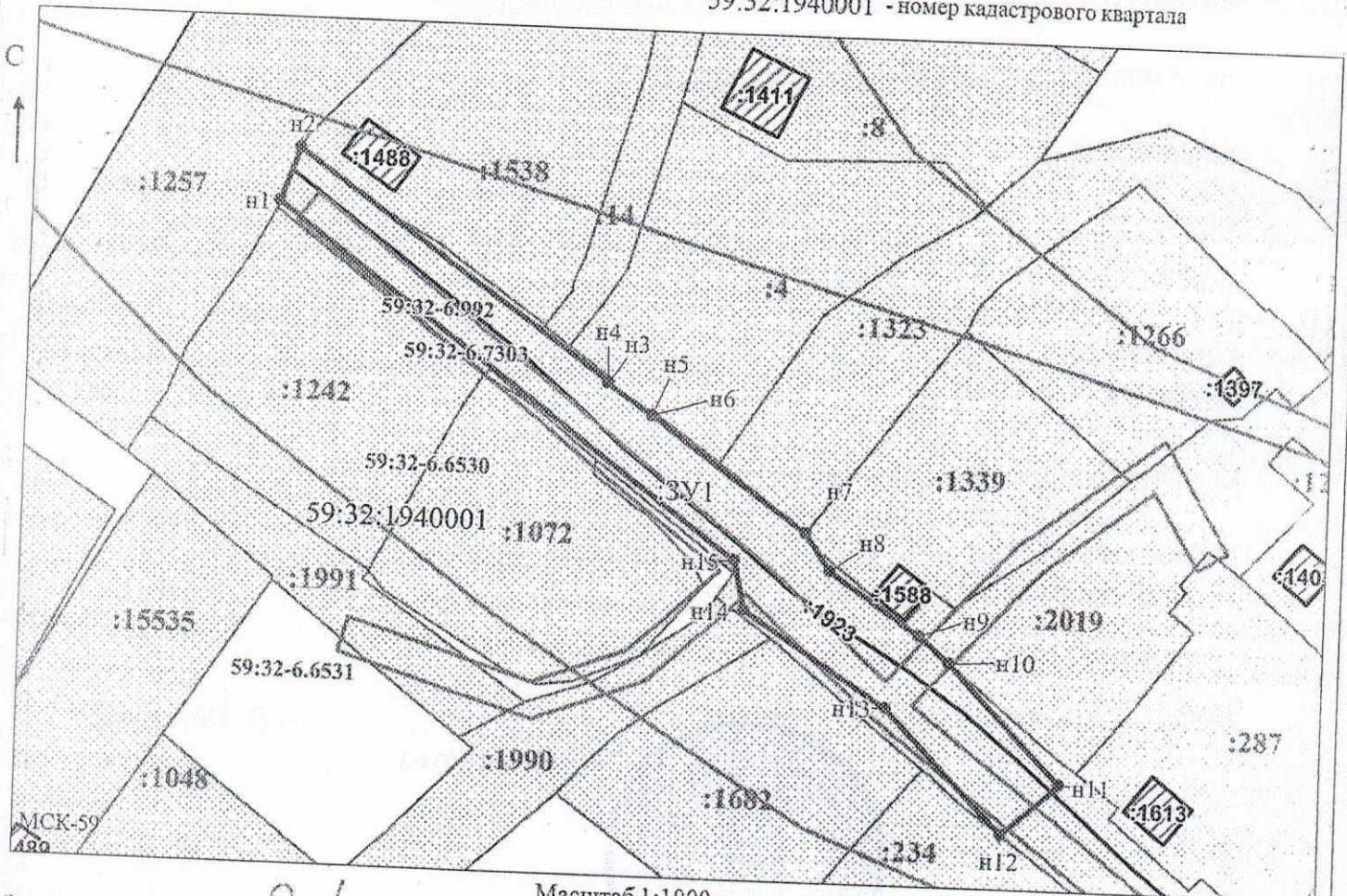
Каталог координат, м

№ точки границы	X	Y
н1	515731.83	2259635.61
н2	515739.50	2259638.33
н3	515707.95	2259683.02
н4	515707.69	2259682.85
н5	515703.44	2259689.29
н6	515703.50	2259689.33
н7	515687.60	2259711.84
н8	515682.15	2259715.36
н9	515673.50	2259728.30
н10	515669.81	2259732.69
н11	515652.84	2259748.60
н12	515645.32	2259740.57
н13	515663.12	2259723.90
н14	515676.24	2259703.34
н15	515683.24	2259701.74
н1	515731.83	2259635.61

Условные обозначения:

-  - предполагаемый участок земель, на которых планируется размещение объекта
-  - границы и номер земельного участка, сведения о которых внесены в ЕГРН
-  - границы и номер объекта капитального строительства, сведения о которых внесены в ЕГРН
-  - граница кадастрового квартала
-  - зоны с особыми условиями использования территории, сведения о которых внесены в ЕГРН
-  - обозначение запрашиваемого земельного участка
-  - характеристическая точка границ земель или части земельного участка

59:32:1940001 - номер кадастрового квартала



Заявитель: _____
 (для юридических лиц и индивидуальных предпринимателей)

Масштаб 1:1000
 / Осипова А.Д.
 (подпись, расшифровка подписи)